

BURGOS
AYUNTAMIENTO
Gerencia de Urbanismo
30 DIC. 2004
Los presentes planos y documentos
han sido aprobados definitivamente
por la Junta de Gobierno Local.



PLANOS




01


**PROYECTO DE ACTUACION
APR 36.01. "RONDA SUR", BURGOS
DOCUMENTO REFUNDIDO PARA APROBACION DEFINITIVA**

PLANO DE SITUACION
ESCALA 1:3000
FECHA NOVIEMBRE 2004

ARQUITECTOS
Alberto Sáinz de Aja del Moral
José Manuel Barrio Eguituz

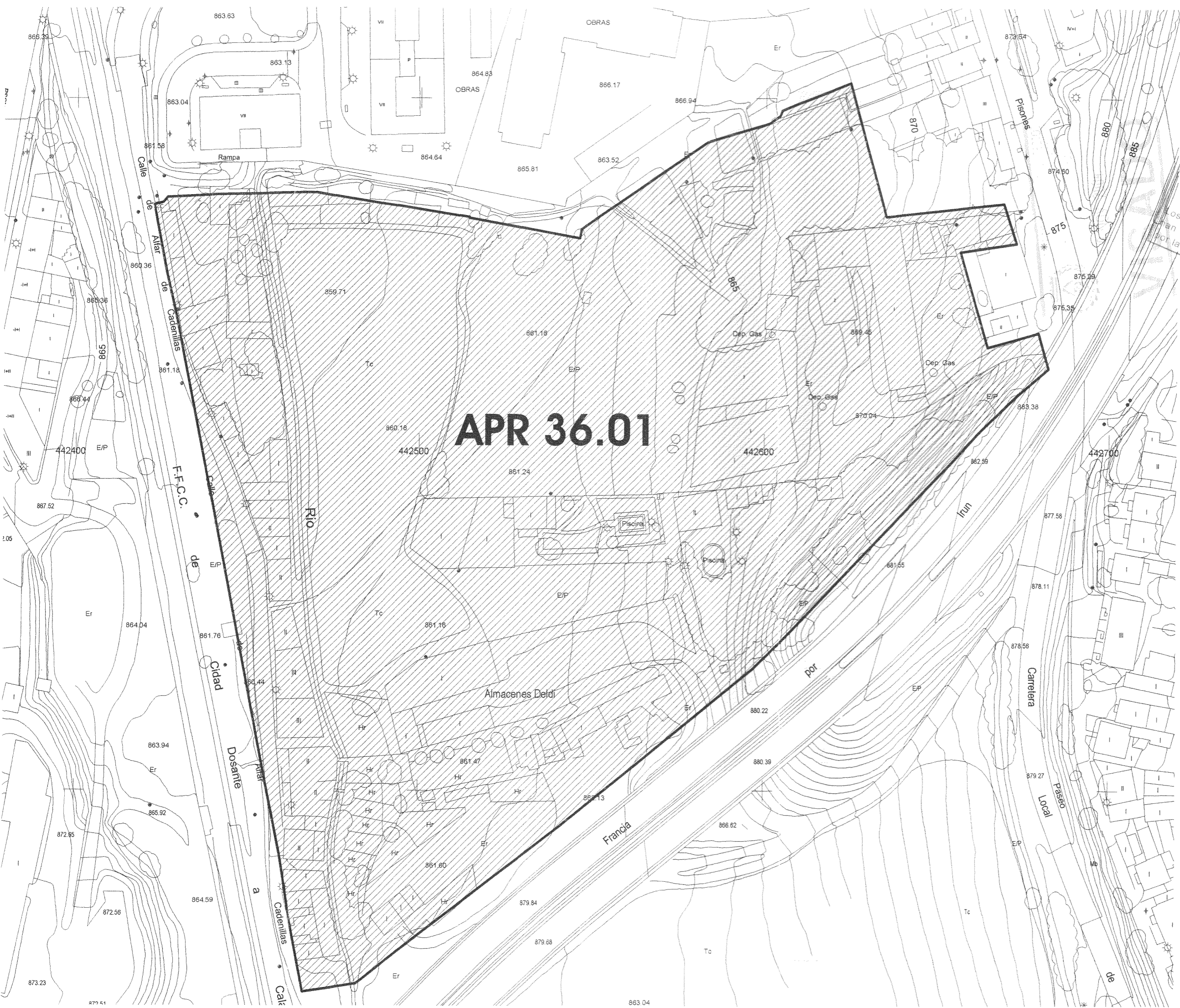


PROPIEDAD
CONSTRUCCIONES ARAGÓN IZQUIERDO, S.L.



AYUNTAMIENTO DE BURGOS
Gerencia de Urbanismo
30 DIC. 2004
Los presentes planos y documentos
han sido aprobados definitivamente
por la Junta de Gobierno Local.





02


PLANO
ESCALA
FECHA

CLASIFICACION DEL SUELO
1:1000
NOVIEMBRE 2004

ARQUITECTOS
Alberto Sáinz de Aja del Moral
José Manuel Barrio Eguiluz

PROPIEDAD
CONSTRUCCIONES ARAGON IZQUIERDO, S.L.

PROYECTO DE ACTUACION
APR 36.01. "RONDA SUR", BURGOS
DOCUMENTO REFUNDIDO PARA APROBACION DEFINITIVA



BSA
ARQUITECTURA
INGENIERIA
GESTION



VISADO

30 Dic. 2004

03 RANCO LEVANTAMIENTO TOPOGRÁFICO Y DELIMITACIÓN	APROBADO Gerencia de Urbanismo	PROMOTOR CONSTRUCCIONES ARAGON (GUERBERO), S.L. Alberto Sáenz de Arce del Moral José Manuel Ibaño Iguar	BSA BSA ARQUITECTURA GARCÍA
FECHA 15/09 2004	FECHA 30 Dic. 2004	FECHA 15/09 2004	FECHA 30 Dic. 2004

BSA ARQUITECTURA GARCÍA

BSA ARQUITECTURA, INGENIERIA Y GESTIÓN, S.L. - C/Alfonso de Ercilla, 11 - 48940 Leizor (Bizkaia) - Tlf: 947 20 11 94 - Fax: 947 20 11 94 - e-mail: bsainfo@bsaarquitectura.com



BURGOS
 AYUNTAMIENTO
 Gerencia de Urbanismo
30 DIC. 2004
 Los presentes planos y documentos
 han sido aprobados definitivamente
 por la Junta de Gobierno Local

04

PROYECTO DE ACTUACION
APR 36.01. "RONDA SUR", BURGOS
DOCUMENTO REFUNDIDO PARA APROBACION DEFINITIVA

PLANO	ARQUITECTOS	PROPIEDAD
FINCAS APORTADAS	Alberto Sáinz de Aja del Moral José Manuel Barrio Eguiluz	CONSTRUCCIONES ARAGÓN IZQUIERDO, S.L.
ESCALA		P.P. <i>[Signature]</i>
FECHA	NOVIEMBRE 2004	<i>[Signature]</i>

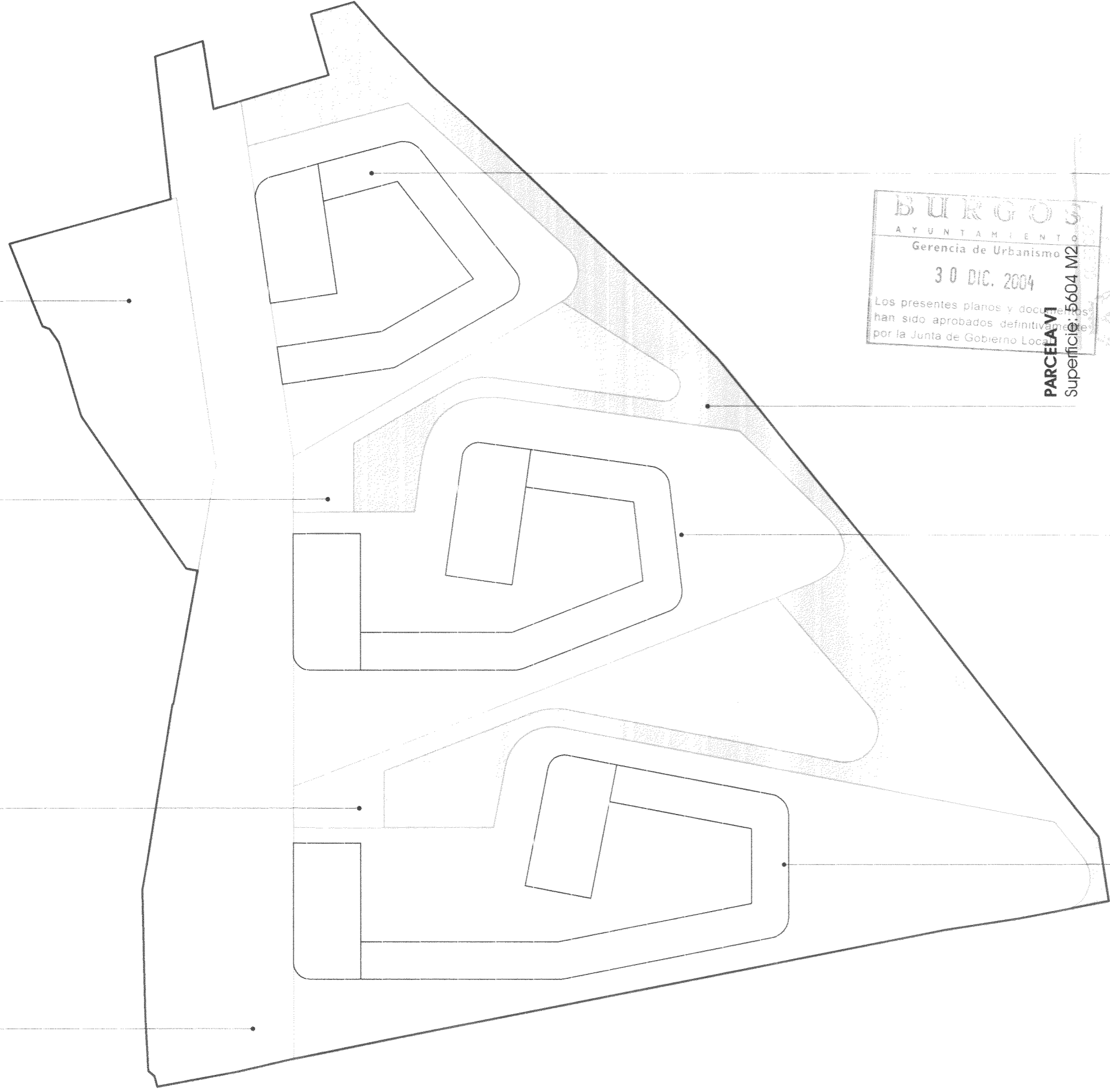


PARCELA VIARIO
Superficie: 6209,65 M2

PARCELA E2
Superficie: 2195 M2

PARCELA E3
Superficie: 1059 M2

PARCELA E1
Superficie: 2350 M2



PARCELA M1
Superficie: 8749 M2

PARCELA M2
Superficie: 7216 M2

PARCELA M3
Superficie: 3973 M2

BURGOS
AYUNTAMIENTO
Gerencia de Urbanismo
30 DIC. 2004
Los presentes planos y documentos
han sido aprobados definitivamente
por la Junta de Gobierno Local

PARCELA VI
Superficie: 5604 M2

VISADO


06

PROYECTO DE ACTUACION
APR 36.01. "RONDA SUJR". BURGOS
DOCUMENTO REFUNDIDO PARA APROBACION DEFINITIVA

PLANO	PARCELACION P.E.R.I.
ESCALA	1:1000
FECHA	NOVIEMBRE 2004

ARQUITECTOS
Alberto Sáinz de Aja del Moral
Jose Manuel Barrio Eguiluz

PROPIEDAD
CONSTRUCCIONES ARAGON IZQUIERDO, S.L.
P.P.
H. Jesús Fd.



PARCELA VIARIO
Superficie: 6209,65 M2

PARCELA E2
Superficie: 2195 M2

PARCELA E3
Superficie: 1059 M2

PARCELA E1
Superficie: 2350 M2




PARCELA VI
Superficie: 5604 M2

PARCELA M1
Superficie: 8749 M2

PARCELA M2
Superficie: 7216 M2

PARCELA M3
Superficie: 3973 M2



07

PROYECTO DE ACTUACION
APR 36.01. "RONDA SUR". BURGOS
DOCUMENTO REFUNDIDO PARA APROBACION DEFINITIVA

PLANO	SUPERPOSICION FINCAS APORTADAS Y RESULTANTES
ESCALA	1:1000
FECHA	NOVIEMBRE 2004

ARQUITECTOS
Alberto Sáinz de Aja del Moral
José Manuel Barrio Eguiluz

PROPIEDAD
CONSTRUCCIONES ARAGÓN IZQUIERDO, S.L.

H= fco fco

